

NOUVELLE CALEDONIE - PROVINCE SUD
Commune du Mont-Dore




Plan d'Urbanisme Directeur



























CARTE DES PERIMETRES DE VIGILANCE
Commune

Echelle: 1/55 000

Approuvé par la délibération n° 7-2013/APS du 28 mars 2013	PLAN N° 01-PV Commune
Mis à jour par arrêté provincial n° 82-2020/ARR/DFA du 6 janvier 2020	

Réalisation cartographique : 

LEGENDE

-  ICPE
-  Zone de vigilance de mouvements de terrain
-  Zone de vigilance de zones inondables
-  UA 1 - Zone urbaine du centre-ville
-  UBa - Zone urbaine de pôles de quartiers
-  UBb1 et UBb 2 - Zone urbaine résidentielle
-  UBc 1 et UBc 2 - Zone urbaine d'habitat diffus
-  Ula - Zone urbaine d'activités économiques: commerces, services et artisanat
-  Ulb - Zone urbaine d'activités économiques: industries et artisanat
-  Ul - Zone urbaine de loisirs
-  TC - Zone de terres coutumières
-  NL - Zone naturelle de loisirs
-  NC - Zone naturelle d'exploitation et de valorisation des ressources agricoles
-  NC1 - Zone tampon (entre zones NC et zones résidentielles)
-  Nmin - Zone naturelle d'exploitation et de valorisation des ressources minières
-  ND - Zone naturelle protégée
-  NDm - Zone naturelle protégée des mangroves
-  AU - Zone à urbaniser stricte
-  AUUA2 et AUUA3 - Zone à urbaniser en zone centrale
-  AUUBa - Zone à urbaniser en zone urbaine de pôles de quartier (UBa)
-  AUUBb1 et AUUBb2 - Zone à urbaniser en zone résidentielle (UBb1 et UBb 2)
-  AUUBc 1 et AUUBc 2 - Zone à urbaniser en zone urbaine résidentielle (UBc1 et UBc 2)
-  AUUla - Zone à urbaniser en zone urbaine d'activités économiques: commerces, services, artisanat (Ula)
-  AUUlb - Zone à urbaniser en zone urbaine d'activités économiques: industries, artisanat (Ulb)
-  AUUl - Zone à urbaniser en zone urbaine de loisirs
-  EI - Eaux intérieures

